

DIRECCIÓN GENERAL DE RECURSO HÍDRICOS
DIRECCIÓN ESPECÍFICA DE HIDROGRAFÍA

SEMANA
Del 17 al 23 de Enero 2022

MAREAS

De acuerdo al Boletín de Mareas 2022, elaborado por la Dirección de Hidrografía, en la tabla 1 y 2 se brinda información referida al comportamiento de mareas altas (pleamares), en los puertos del Océano Pacífico y Caribe de Nicaragua:

Tabla 1. Pleamares en los puertos del Pacífico de Nicaragua

DÍAS	PUERTO CORINTO			PUERTO SANDINO			PUERTO SAN JUAN DEL SUR		
	HORA	PLEAMARES	PLEAMARES	HORA	PLEAMARES	PLEAMARES	HORA	PLEAMARES	PLEAMARES
		(PIES)	(METROS)		PIES	(METROS)		(PIES)	(METROS)
17 ENERO	02:17	6.7	2.04	02:36	6.5	1.98	02:08	6.8	2.07
	14:57	5.9	1.80	15:12	6.1	1.86	14:48	6.2	1.89
18 ENERO	03:00	6.9	2.10	03:17	6.8	2.07	02:51	7	2.13
	15:37	6.3	1.92	15:50	6.4	1.95	15:28	6.5	1.98
19 ENERO	03:41	7.1	2.16	03:56	6.9	2.10	03:32	7.1	2.16
	16:15	6.6	2.01	16:27	6.7	2.04	16:06	6.7	2.04
20 ENERO	04:20	7.2	2.19	04:34	7.0	2.13	04:11	7.2	2.19
	16:51	6.8	2.07	17:03	6.9	2.10	16:42	6.9	2.10
21 ENERO	04:58	7.2	2.19	05:12	6.9	2.10	04:49	7.1	2.16
	17:28	7.0	2.13	17:39	7.0	2.13	17:19	7	2.13
22 ENERO	05:36	7	2.13	05:50	6.8	2.07	05:27	7	2.13
	18:05	7.2	2.19	18:16	7	2.13	17:56	7.1	2.16
23 ENERO	06:15	6.8	2.07	06:29	6.6	2.01	06:06	6.9	2.10
	18:44	7.2	2.19	18:55	7	2.13	18:35	7.2	2.19

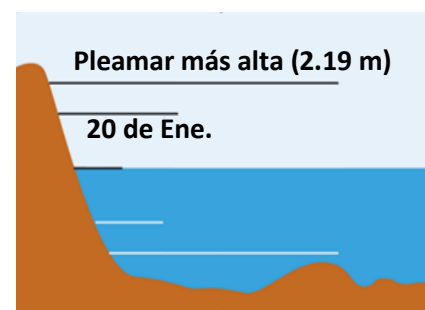
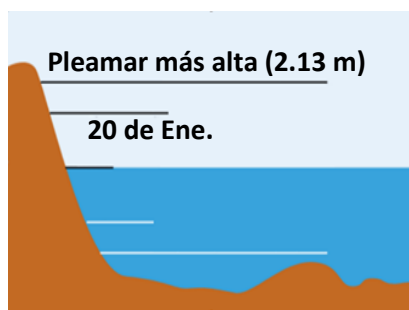
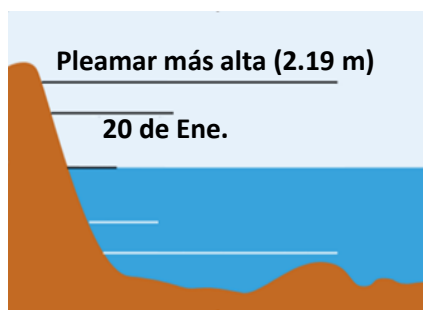
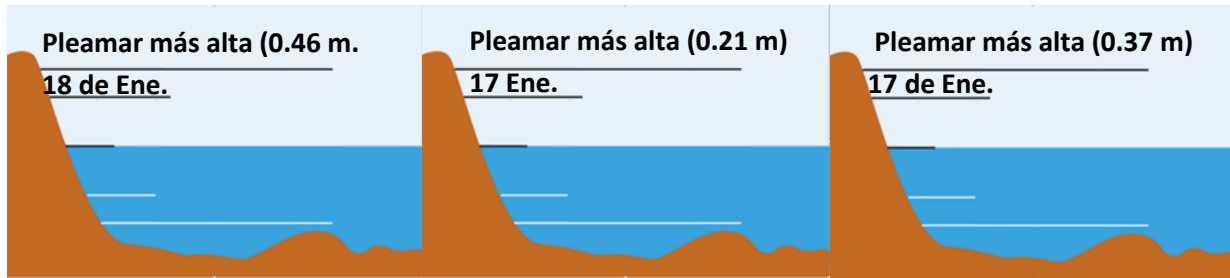


Tabla 2. Pleamares en los puertos de la costa del mar Caribe

DÍAS	PUERTO CABEZAS			PUERTO EL BLUFF			PUERTO CORN ISLAND		
	HORA	PLEAMARES	PLEAMARES	HORA	PLEAMARES	PLEAMARES	HORA	PLEAMARES	PLEAMARES
		(PIES)	(METROS)		PIES	(METROS)		(PIES)	(METROS)
17 ENERO	11:49	1.4	0.43	00:13	0.6	0.18	00:57	0.9	0.27
			0.00	12:38	0.7	0.21	13:22	1.2	0.37
18 ENERO	00:04	1.1	0.34	00:53	0.6	0.18	01:37	0.9	0.27
	12:25	1.5	0.46	13:14	0.7	0.21	13:58	1.2	0.37
19 ENERO	00:43	1.2	0.37	01:32	0.6	0.18	02:16	1.0	0.30
	13:01	1.5	0.46	13:50	0.7	0.21	14:34	1.2	0.37
20 ENERO	01:21	1.2	0.37	02:10	0.6	0.18	02:54	1	0.30
	13:37	1.4	0.43	14:26	0.7	0.21	15:10	1.2	0.37
21 ENERO	02:00	1.2	0.37	02:49	0.6	0.18	03:33	1.0	0.30
	14:15	1.4	0.43	15:04	0.7	0.21	15:48	1.2	0.37
22 ENERO	02:40	1.2	0.37	03:29	0.6	0.18	04:13	1	0.30
	14:55	1.4	0.43	15:44	0.7	0.21	16:28	1.1	0.34
23 ENERO	03:23	1.3	0.40	04:12	0.6	0.18	04:56	1	0.30
	15:39	1.3	0.40	16:28	0.6	0.18	17:12	1.1	0.34



FASES DE LA LUNA DEL AÑO 2022

Fases de la Luna	ene-22		
	Día	Fecha	Hora
Luna Nueva	Dom	2	12:35
Cuarto Creciente	Dom	9	12:12
Luna Llena	Lun	17	17:50
Cuarto menguante	Mar	25	07:42



En base a la información anterior, el Instituto Nicaragüense de Estudios Territoriales (INETER) informa:

Durante la semana comprendida del 17 al 23 de Enero 2022, en el Pacífico las mareas estarán altas y en el caribe Sur y Norte las mareas estarán normales, no superarán el promedio de alturas estimado para los diferentes puertos.